

Mietangebote über hochwertige Vermessungstechnik

Stand: 01.03.2017

Nachfolgend bieten wir Ihnen verschiedene günstige Mietpakete für die Vermessung an.

1.) Einsteigerpaket (Tachymeter)

- manuelles Tachymeter mit integrierter Aufnahmesoftware

...monatliche Mietkosten 193,64 € zzgl. 19% MwSt.

2.) Einsteigerpaket (GNSS)

- GPS-Rover mit externem Controller und Aufnahmesoftware

...monatliche Mietkosten 256,30 € zzgl. 19% MwSt.

3.) Robotikpaket

- Robotik-Tachymeter mit externem Controller und Aufnahmesoftware

...monatliche Mietkosten 510,93 € zzgl. 19% MwSt.

4.) VIP-Paket

- Robotik-Tachymeter und GPS-Rover mit externem Controller und Aufnahmesoftware

...monatliche Mietkosten 718,80 € zzgl. 19% MwSt.

Selber vermessen – nein danke, wir können das nicht oder doch?

Die Digitalisierung auf dem Bau schreitet voran. Moderne und effiziente Messtechnik hält Einzug auf der Baustelle. Sie ist so konzipiert, dass auch „Nicht-Vermesser“ nach fachkundiger Einweisung und anfänglicher Betreuung leichte Vermessungsaufgaben erledigen können.

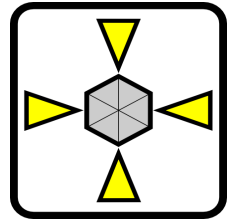
Zeit ist Geld! Pläne des Architekten müssen schnellstmöglich umgesetzt werden, Achsen in's Gelände übertragen werden, Schnurgerüste müssen schnell stehen. Der Baggerführer wartet hinter ihnen, um die verlegte Leitung im Graben wieder zu verfüllen. Mengenermittlungen von Abraum müssen kontrolliert werden, dass Sie nicht zu viele Lkw-Fahrten in Rechnung gestellt bekommen usw.

Dazu benötigen Sie eine innovative Bausoftware und einfach zu bedienende Instrumente.

Diese sollen kein Fachchinesisch „sprechen“ sondern Sie in klarer nachvollziehbarer Reihenfolge durch's Programm führen.

Welche Vorteile ergeben sich für Sie?

- kein Warten auf den Vermesser, der gerade mal keine Zeit hat
- nachvollziehbare digitale Dokumentation der Messdaten
- einen festen monatlichen Betrag, der sofort in die Kosten gebucht werden kann
- Kostensenkung durch eigenes Aufmass und damit ständige Kostenkontrolle
- 1-Mann-Bedienung (außer Einsteiger-Paket –Tachymeter)



Was bietet Ihnen die Software **XPAD-Construction** (Aufnahmesoftware für den Baubereich)

...oder **XPAD-Survey** (Aufnahmesoftware für den Bereich „Vermessung“)

- zeichnet sich aus durch intuitive Menüführung und übersichtliche Baustellenverwaltung ohne vermessungstechnisches Fachvokabular
- ermöglicht es in Kombination mit einem Tachymeter oder GNSS-Empfänger die funktionalen Abläufe beim Messen, Abstecken und Überprüfen einfach - auch alleine - auszuführen
- bietet vielfältige Möglichkeiten für die Instrumentenorientierung im Gelände sowie das Aufmass und das Abstecken von Punkten nach Koordinaten, von Höhendifferenzen, Achsabständen, Linien, Bögen, u.a.
- hilft horizontale und geneigte Ebenen zu überprüfen
- ist in der Lage Volumen- und Flächenberechnungen mit Angabe von Auf- und Abtrag durchzuführen (mit kostenpflichtiger Zusatzsoftware)
- beinhaltet verschiedene CAD-Funktionen und vielseitige Export- und Importformate

ALSO die ideale Lösung für die effektive und produktive Vermessung auf dem Bau

Warum bieten wir Ihnen gleichzeitig die Versicherung mit an?

Weil sie mehr absichert, als jede andere Versicherung und Herstellergarantie.

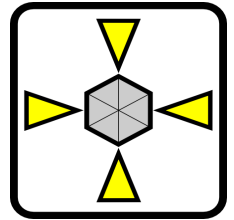
Sie bietet Schutz gegen

- **Diebstahl, Raub und Unterschlagung**
- **Schäden durch Bedienungsfehler und Ungeschicklichkeit**
- **Böswilligkeit oder Vorsatz Dritter**
- **Konstruktions-, Material- und Ausführungsfehler des Instrumentes**
- **Kurzschluss, Überstrom oder Überspannung**
- **Naturkatastrophen inkl. Hochwasser**
- **Im Schadensfall werden die Mietraten ersetzt (Max. Anschaffungswert)**

**Entscheiden Sie sich für unser Rundum-Sorglos-Paket. Sie können nichts verlieren nur gewinnen!
Sprechen Sie uns bzgl. einer Vorführung an!**

**Gern übermitteln wir Ihnen auch (Miet)-Preise für andere GEOMAX-Produkte oder
Gerätekombinationen!**

...weitere Informationen zu GEOMAX – Produkten finden Sie auf unserer Webseite:
http://www.hommel-vermessungssysteme.de/?partner_geomax



Einsteiger-Paket (Tachymeter)

GEOMAX ZIPP 20 mit Software XPAD Construction auf WinCE-Basis
Manuelle Totalstation mit einer Winkelmessgenauigkeit von 5''

Monatliche Mietkosten nur 193,64 € zzgl. 19% MwSt.

(vertragliche Mietdauer: 48 Monate)

inkl. günstiger Geräteversicherung mit Garantie über den gesamten Mietzeitraum

Upgrade auf Rundum-Sorglos-Paket

Sie können hinzubuchen: 20,00 €/Monat zzgl. 19% MwSt.

Damit profitieren Sie von unserem vermessungstechnischen Wissen im Support
per Telefon, E-Mail oder Team-Viewer

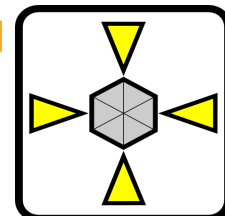
Eine Geräteüberprüfung pro Jahr mit Prüfzertifikat und Prüfprotokoll;
der Distanzmesser wird auf einer amtlichen Kalibrierstrecke getestet

Einmalige Zusatzkosten: 250 € zzgl. 19% MwSt. für eine eintägige Schulung auch an einem Objekt in
unserem Bearbeitungsgebiet Thüringen, West-Sachsen, Sachsen-Anhalt

Was wird geliefert?

- Instrument mit Ladegerät, Akku, Transportbehälter, XPAD-On-Board-Software
- Stativ, Reflektor, Reflektorstab, leichtes Stabstativ
- XPAD Office zur Datenbearbeitung im Büro, Datenstick





Einsteiger-Paket (GNSS)

GEOMAX Zenith 20 oder Zenith 15 Pro (neu) mit integriertem Datenfunk und Controller GETAC PS 336 mit Software XPAD Construction auf WinCE-Basis



Monatliche Mietkosten nur 256,30 € zzgl. 19% MwSt.

(vertragliche Mietdauer: 48 Monate)

inkl. günstiger Geräteversicherung mit Garantie über den gesamten Mietzeitraum

Upgrade auf Rundum-Sorglos-Paket

Sie können hinzubuchen: 55,00 €/Monat zzgl. 19 % MwSt

Damit profitieren Sie von unserem vermessungstechnischen Wissen im Support per Telefon, E-Mail oder Team-Viewer

Eine Gerätetestung pro Jahr mit Prüfzertifikat und Prüfprotokoll auf einem anerkannten amtlichen Messpunkt;

Bereitstellung einer Mobilfunkkarte incl. Axio-Net-Account zum Empfang von Korrekturdaten und 3500 Minuten Datenempfang (nur UTM-Koordinaten)

Ihr Vorteil: einfach einschalten, in's GSM-Netz einwählen und losmessen!


Einmalige Zusatzkosten: 250 € zzgl. 19% MwSt. für eine eintägige Schulung auch an einem Objekt in unserem Bearbeitungsgebiet Thüringen, West-Sachsen, Sachsen-Anhalt

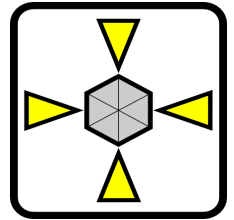
Für „Selbstversorger“:

Bei Bereitstellung einer eigenen SIM-Karte reduziert sich der Hinzubuchungspreis um 15 € netto/Monat, bei Verwendung des amtlichen SAPOS-Dienstes reduziert sich der Preis nochmals um 33 € netto/Monat. Allerdings kommen bei Verwendung des SAPOS-Dienstes Kosten für den Korrekturdatenempfang von 0,10 €/Minute netto hinzu. Die Abrechnung erfolgt direkt mit dem SAPOS-Dienst des jeweiligen Bundeslandes.

Was wird geliefert?

- Instrument mit Ladegerät, 2 Akkus, Transportbehälter,
- GETAC PS 336-Controller mit XPAD-Software
- Teleskop-Antennenstab mit Halter für den Controller
- XPAD Office zur Datenbearbeitung im Büro
- Axio-Net-SIM-Karte mit 3500 Minuten





Robotik-Paket

GEOMAX Robotikstation Zoom 90 (5") mit PANASONIC-Controller und XPAD-Survey oder Construction-Software auf Android-Betriebssystem

Monatliche Mietkosten nur 510,93 € zzgl. 19% MwSt.

(vertragliche Mietdauer: 48 Monate)

inkl. günstiger Geräteversicherung mit Garantie über den gesamten Mietzeitraum

Upgrade auf Rundum-Sorglos-Paket

Sie können hinzubuchen: 40,00 €/Monat zzgl. 19 % MwSt

Damit profitieren Sie von unserem vermessungstechnischen Wissen im Support per Telefon, E-Mail oder Team-Viewer

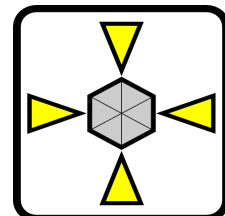
Eine Geräteüberprüfung pro Jahr mit Prüfzertifikat und Prüfprotokoll; der Distanzmesser wird auf einer amtlichen Kalibrierstrecke getestet

Einmalige Zusatzkosten: 250 € zzgl. 19% MwSt. für eine eintägige Schulung auch an einem Objekt in unserem Bearbeitungsgebiet Thüringen, West-Sachsen, Sachsen-Anhalt

Was wird geliefert?

- Instrument mit Ladegerät, 2 Akkus, Transportbehälter,
- PANASONIC FZ-B2 Android-Controller mit XPAD-Software
- Ersatzakku, Touchstift, Ladegerät für Controller,
- Stativ, Reflektor, Reflektorstab, 360°-Prisma
- XPAD Office zur Datenbearbeitung im Büro





VIP-Paket

GEOMAX Robotikstation Zoom 90 (5“) + GNSS-Empfänger
Zenith 25 Pro mit PANASONIC-Controller und XPAD-Software
(Survey oder Construction) auf Android-Betriebssystem



Monatliche Mietkosten nur 718,80 € zzgl. 19% MwSt.
(vertragliche Mietdauer: 48 Monate)

inkl. günstiger Geräteversicherung mit Garantie über den gesamten Mietzeitraum

Upgrade auf Rundum-Sorglos-Paket

Sie können hinzubuchen: 75,00 €/Monat zzgl. 19 % MwSt

Damit profitieren Sie von unserem vermessungstechnischen Wissen im Support
per Telefon, E-Mail, Team-Viewer **oder an Ihrem Firmenstandort/Messobjekt in unserem
Bearbeitungsgebiet**

Eine Tachymeterüberprüfung pro Jahr mit Prüfzertifikat und Prüfprotokoll;

der Distanzmesser wird auf einer amtlichen Kalibrierstrecke getestet

Der GNSS-Empfänger wird auf einem anerkannten amtlichen Messpunkt getestet;

Für „Selbstversorger“:

Bei Bereitstellung einer eigenen SIM-Karte reduziert sich der Hinzubuchungspreis um 15 € netto/Monat, bei Verwendung des amtlichen SAPOS-Dienstes reduziert sich der Preis nochmals um 33 € netto/Monat. Allerdings kommen bei Verwendung des SAPOS-Dienstes in einigen Bundesländern Kosten für den Korrekturdatenempfang von 0,10 €/Minute netto hinzu. Die Abrechnung erfolgt direkt mit dem SAPOS-Dienst des jeweiligen Bundeslandes.

Einmalige Zusatzkosten: 250 € zzgl. 19% MwSt. für eine eintägige Schulung auch an einem Objekt in
unserem Bearbeitungsgebiet Thüringen, West-Sachsen, Sachsen-Anhalt

Was wird geliefert?

- Tachymeter mit Ladegerät, 2 Akkus, Transportbehälter,
- PANASONIC FZ-B2 Android-Controller mit XPAD-Software
- Ersatzakku, PANASONIC-Touchstift, Ladegerät für Controller,
- Stativ, Reflektor, Reflektorstab, 360°-Prisma, Halter für Controller
- GNSS Zenith 15 oder Zenith 25 mit 2 Akkus, Teleskop-Antennenstab
- Axio-Net-SIM-Karte mit 3500 Minuten (nur bei Zubuchung vom „Rundum – Sorglos – Paket“)
- XPAD Office zur Datenbearbeitung im Büro

